

DIRECTION DÉPARTEMENTALE DES
TERRITOIRES DE LA CHARENTE

Révision du Plan de Prévention des Risques Naturels d'Inondation du bassin de la Charente sur l'Agglomération d'Angoulême

CARTE DU ZONAGE REGLEMENTAIRE

Vu pour être annexé à mon arrêté
du 11 mai 2015

Le Préfet,

Signé : Salvador PÉREZ







Commune de Saint Michel

Carte Z

Echelle : 1/5 000

Etablie en Avril 2015

LEGENDE

-  Zone rouge
-  Zone bleue
-  Limite de la zone inondable de l'évènement de référence
-  Limite de la zone des hauteurs d'eau supérieure à 1.00 m
-  Isocote de l'évènement de référence
-  7.88 Cote de référence (en m NGF)


ARTELIA
Agence de Bordeaux

Parc Sextant - 6/8, Av des Satellites - CS 70048-33187 Le Haillan cedex - Tél : 05 56 13 85 82 - Fax : 05 56 13 85 63